



PROGETTO NORMA N.3

AREA RESIDENZIALE A







ROSARA

via Rosara

CRITERI DI ORGANIZZAZIONE
 INFRASTRUTTURALE E
 FUNZIONALE DELL'AREA

Scala 1:2000

LEGENDA

- 
 AMBITO SOGGETTO A S.U.A.
- 
 LIMITE DI MASSIMO INVILUPPO
- 
 SUPERFICIE FONDARIA EDIFICABILE
- 
 AREA A STANDARD VERDE E PARCO
- 
 SEZIONE STRADALE TIPO
- 
 PARCHEGGIO